



Legenda 1:50 000


- Canale dei Cupi
- Cave (Catasto Cave Regione Puglia)
- Discariche controllate (SIT Puglia)
- Area d'intervento

FASC. CAVA	Materiale	Comune	Provincia	Ditta	Determina Decreto	Superficie poligono	Superficie Autorizzata	Catastali	Località
C.TA.027	Calcare per inerti	Grottaglie	TA	CASTELLI s.r.l.	17/MIN/92/07/MIN/90/56/DIR/00	79665	80267	FG.77 PTC.176-177-178-185-186	Torre Caprarica
C.TA.030	Calcare nitro per inerti	Grottaglie	TA	ECOLEVANTE s.p.a.	38/DIR/10/36/DIR/06/37/DIR/99/110/DIR/00/8/DIR/05	60231	60375	FG.83 PTC.61	Amici
C.TA.036	Calcare per inerti	Lizzano	TA	Mele Salvatore	DPGR 1002/88/59/DIR/99/52/MIN/94	34241	33028	FG.7 PTC.43-44	Specchia
C.TA.127	Calcare per inerti	Taranto	TA	FLM CAVE s.r.l.	107/DIR/03/25/MIN/93	46300	5000	FG.26 PTC.7p	Gesulti





REGIONE PUGLIA



CONSORZIO DI BONIFICA STORNARA E TARA - TARANTO

PROGETTO ESECUTIVO

CUP PROJ0000021010 CIG

POR Puglia 2014/2020 - Asse VI - Azione 6.3 - Sub Azione 6.3.1_b2
"INTERVENTI DI MIGLIORAMENTO SUI RECAPITI FINALI COSTITUITI DA CORPI IDRICI NON SIGNIFICATIVI E DAL SUOLO - CANALE DEI CUPi IN AGRO DI TARANTO E LIZZANO"

PROGETTISTI: Ing. Giuseppina MESSA
Geom. Domenico DIZONNO
Geom. Francesco ROBLES

IL RESPONSABILE UNICO DEL PROCEDIMENTO:
Geom. Biagio ELEFANTE

EG. 08. 00

Planimetria rappresentativa dei siti di cave di deposito

Data: OTTOBRE 2020

Revisioni
0 - 0